




G Die Geschichtsstraße "Rund um den Hochkelberg"

Teil II: Kelberg - Borler
46 Stationen - Gesamtstrecke 38 km

Geschichtsstraße		Medien		Barrierereduzierte Route				
Route Teil I	Route Teil II	Route Teil III	Route Teil IV	Route Teil V	Route Teil VI			

Die Geschichtsstraße "Rund um den Hochkelberg" - Teil II

Streckendaten

Start/Ziel:	Kelberg/Kelberg
Streckenlänge:	38 km
Höhenunterschied:	200 m
Dauer:	12 - 16 Stunden
Orte:	Kelberg - Zermüllen - Rothenbach - Meisenthal - Bodenbach - Borler - Bongard - Gelenberg - Kelberg

Stationen

01 Luftangriff auf Kelberg	24 Kapelle St. Bernhard
02 Wallfahrtskapelle	25 Landwirtsch. Lehr- u. Versuchsanstalt
03 Kriegsgräberstätte Schwarzenberg	26 Haus und Hof Heyer
04 Wacholderheide "Heidekopf"	27 Wiederaufforstung einer Landschaft
05 Naturdenkmal: Alte Eiche	28 Heyer Kapelle St. Leonard
06 Dorfbrunnen Zermüllen	29 Bodenbacher Drees
07 Weidegenossenschaft	30 Spuren der Römer
08 Aussicht auf den Nürburgring	31 Ehemaliges Arbeitslager Bongard
09 Rothenbacher Drees	32 Fachwerkhäuser Bongard
10 Alte Post	33 Filiationkapelle St. Agatha
11 Schulhaus in Rothenbach	34 Staatswald Barsberg
12 Meisenthaler Mühle	35 Altes Forstgehöft
13 Kapelle St. Antonius	36 Ringwallanlage Barsberg
14 Eifeler Kniestockhaus	37 Naturbelassener Wald
15 Der Burgus wird identifiziert	38 Hügelgräber
16 Steckbrief zum Burgus	39 Trierer Bauernhaus in Gelenberg
17 Römische Befestigung (Burgus)	40 Kohlendioxidquelle
18 Römische Befestigung (Burgus)	41 V1-Stellung
19 Steinbruch	42 Spitzes Kreuz
20 Sieben Fußfälle	43 Pfarrheim St. Josef
21 Wohnhaus von Lorenz Heintz	44 Winkelhofanlage
22 Pfarrkirche St. Apollonia	45 Schutzbunker "In der Holl"
23 Bockfachwerkhaus	46 kath. Pfarrkirche St. Vinzenz

GPS Daten

gzi	gdb	gpx
ovl	trk	txt

Google-Earth

kml-File

PDF-Download

Wegbeschreibung

Google-Map





Interaktive Karte



Höhenprofil



Impressionen



weitere Informationen

[Informationsmaterial zur Geschichtsstraße](#)

[Ortsgemeinde Kelberg](#)

[Ortsgemeinde Bodenbach](#)

[Ortsgemeinde Borler](#)

[Ortsgemeinde Gelenberg](#)

[Seite zurück](#)

[nach oben](#)

[Seite drucken](#)



[Geschichtsstraße](#)

[Verbandsgemeinde Kelberg](#)

[Oberes Elztal](#)

Weitere Informationen zur Geschichtsstraße und Bezugsadresse für den Wanderführer:

Tourist-Information Kelberg

Dauner Str. 22, 53539 Kelberg

Tel.: (0 26 92) 872-18

E-Mail: touristinfo@vgv-kelberg.de

Die Internetseiten zur Geschichtsstraße wurden erstellt von:

Gewerbe- und Fremdenverkehrsverein Uersfeld und Umgebung e.V.

Hauptstr. 7, 56767 Uersfeld

Internet: www.oberes-elztal.de