




Geschichtsstraße		Medien		Barrierereduzierte Route		  
Route Teil I	Route Teil II	Route Teil III	Route Teil IV	Route Teil V	Route Teil VI	

Die Geschichtsstraße "Rund um den Hochkelberg" - Teil I

Streckendaten

Start/Ziel:	Kelberg/Gunderath
Streckenlänge:	16 km
Höhenunterschied:	240 m
Dauer:	5 - 6 Stunden
Orte:	Kelberg - Sassen - Uersfeld - Gunderath

Stationen

Eröffnung der Stationen 16 - 23 im Frühling 2009.

01 Friedhof "Im Tummel"	14 Die Lehmkaul
02 Römische Siedlung	15 Die Bockwindmühle
03 Frauenhäuschen	16 kath. Pfarrkirche St. Remaclus
04 Straßengabelung	17 Basaltbrunnen
05 Hohlwege	18 Dreese Mühle
06 Dreiländereck	19 Steinbruch
07 Hochkelberg	20 Schutzstollen
08 Sassener Kreuz	21 Schwerspatgrube
09 kelt.-röm. Friedhof	22 Blumsmühle
10 Grenze Sassen - Kolverath	23 Fialkapelle Gunderath
11 Alter Steinbruch	I Ferienpark
12 Der Grüne Weiher	II Wald, Weide und Wasser
13 Der Galgen	III Quellen, Terrassenbau und Obstwiesen

GPS Daten

gzi	gdb	gpx
ovl	trk	txt

Google-Earth

kml-File

PDF-Download

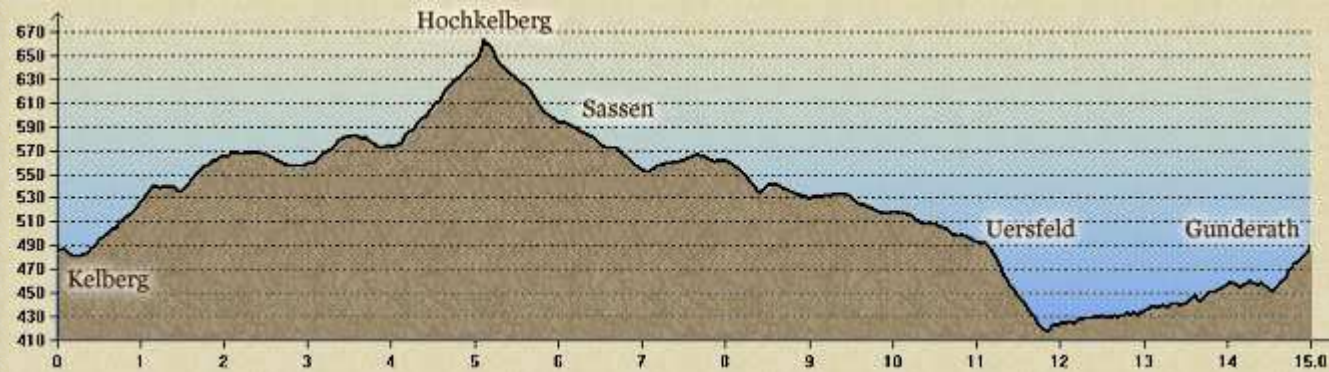
Wegbeschreibung

Google-Map






Höhenprofil



Impressionen



weitere Informationen

- [Informationsmaterial zur Geschichtsstraße](#)
- [Ortsgemeinde Kelberg](#)
- [Ortsgemeinde Sassen](#)
- [Ortsgemeinde Uersfeld](#)



Geschichtsstraße

Verbandsgemeinde Kelberg

Oberes Elztal

Weitere Informationen zur Geschichtsstraße und
Bezugsadresse für den Wanderführer:

Tourist-Information Kelberg

Dauner Str. 22, 53539 Kelberg
Tel.: (0 26 92) 872-18
E-Mail: touristinfo@vgv-kelberg.de

Die Internetseiten zur Geschichtsstraße wurden
erstellt von:

**Gewerbe- und Fremdenverkehrsverein
Uersfeld und Umgebung e.V.**

Hauptstr. 7, 56767 Uersfeld
Internet: www.oberes-elztal.de